

<p>«СОГЛАСОВАНО»  И.О.начальника управления образования  Администрации ГО Верхотурский  Мамонцева Габьяна Владимировна</p> <p><i>25.08.2021</i></p> 	<p>«УТВЕРЖДАЮ»  Директор МКОУ «Меркушинская ООШ»: Трапезникова Юлия Геннадьевна</p> 
<p>«СОГЛАСОВАНО»  Начальник ГИБДД ММО МВД  России «Новолялинский»  майор полиции  Немчанинов Алексей Геннадьевич</p> 	<p>Руководитель МКОУ «Служба заказчика»  ГО Верхотурский  Сидоров Виктор Николаевич</p> 

# ПАСПОРТ

дорожной безопасности образовательной организации

МКОУ «Меркушинская ООШ»

2021 год

## Общие сведения

Тип образовательной организации: школа

Юридический адрес: Центральная улица, дом 18, с. Меркушино, Верхотурский район, Свердловская область, 624378

Фактический адрес: Центральная улица, дом 18, с. Меркушино, Верхотурский район, Свердловская область, 624378

Руководители образовательной организации:

Директор (заведующий), ФИО: Трапезникова Юлия Геннадьевна,  
телефон: +7 (343) 892-35-08

Заместитель директора по воспитательной работе, ФИО:

(ст. вожатый) Степанова Наталья Васильевна, телефон +7(343) 892-35-08

Ответственные работники муниципального органа образования,  
должность: Начальник хозяйственно – эксплуатационного отдела Управления образования Администрации ГО Верхотурский,

ФИО: Рачкован Анна Николаевна

Телефон: +7(343) 892-18-77

Ответственные от Госавтоинспекции:

должность: инспектор ГИБДД ММО МВД России «Новолялинский»

ФИО: Гачугов Артем Александрович

Телефон: +7(343) 892-20-89

Ответственные работники за мероприятия по профилактике детского травматизма:

должность: руководитель отряда ЮИД,

ФИО: Собенина Елена Григорьевна

Телефон: +7(343) 892-35-08

Руководитель или ответственный работник дорожно-эксплуатационной организации, осуществляющей содержание улично-дорожной сети (УДС)\*,

должность: Руководитель МКУ "Служба заказчика" ГО Верхотурский,

ФИО: Сидоров Виктор Николаевич

Телефон: 8 (343 89) 2-27-50

Руководитель или ответственный работник дорожно-эксплуатационной организации, осуществляющей содержание технических средств организации дорожного движения (ТСОДД)\*,  
должность: Руководитель МКУ "Служба заказчика" ГО Верхотурский,  
ФИО: Сидоров Виктор Николаевич  
Телефон: 8 (343 89) 2-27-50

Количество обучающихся (учащихся, воспитанников): 15  
Наличие уголка по БДД: Вестибюль первого этажа  
Наличие класса по БДД: Кабинет №3  
Наличие автогородка (площадки) по БДД: Есть  
Наличие автобуса в образовательной организации: Есть  
Владелец автобуса: Администрация ГО Верхотурский

Время занятий в образовательной организации:  
1-ая смена: 1-ая смена 08:30 – 15:00  
2-ая смена: –  
внеклассные занятия: –

Телефоны оперативных служб:

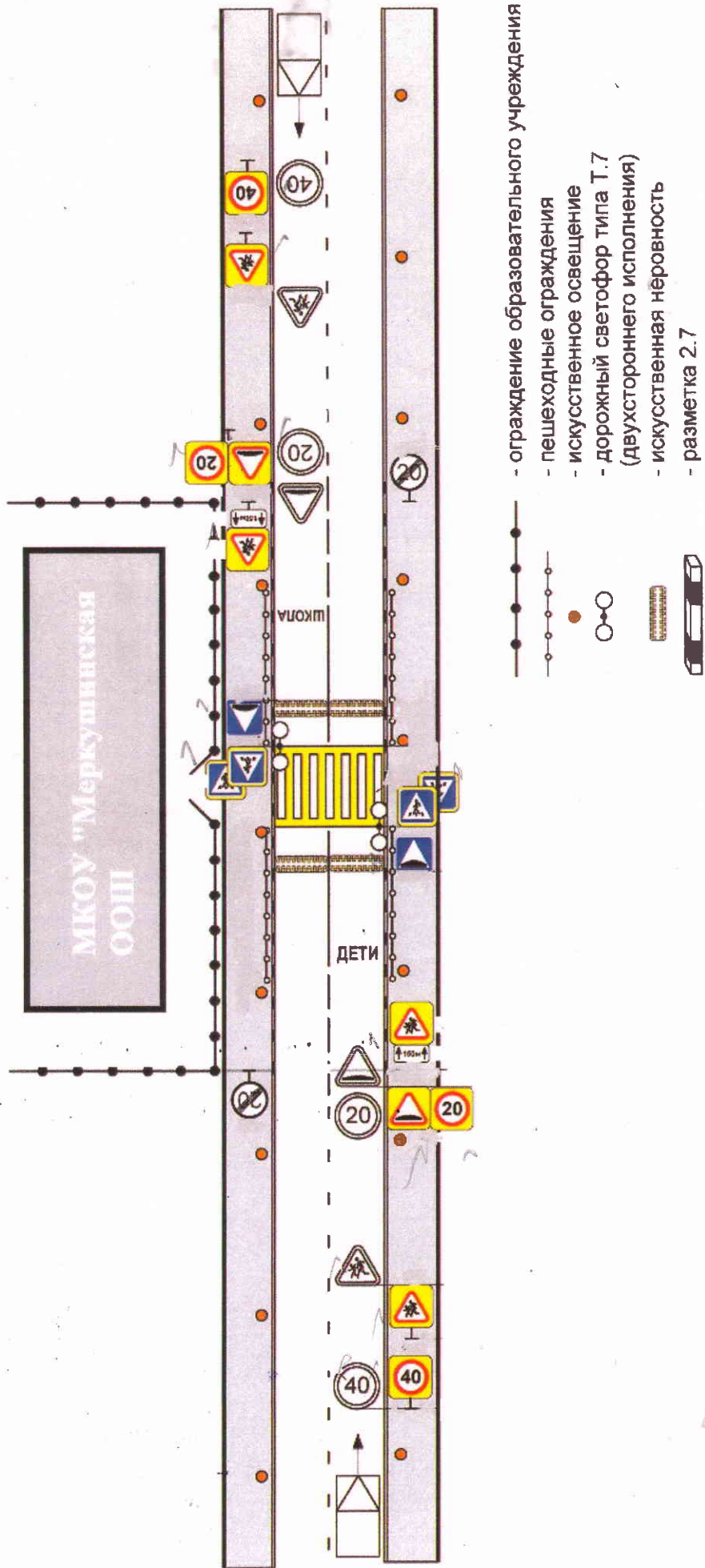
2-60-12

## Содержание

- I. План-схемы образовательной организации (сокращение – ОО).
  1. Район расположения образовательной организации, пути движения транспортных средств и детей (обучающихся).
  2. Организация дорожного движения в непосредственной близости от образовательной организации с размещением соответствующих технических средств организации дорожного движения, маршруты движения детей и расположение парковочных мест.
  3. Маршруты движения организованных групп детей от образовательной организации к стадиону, парку или спортивно-оздоровительному комплексу.
  4. Пути движения транспортных средств к местам разгрузки/погрузки и рекомендуемые безопасные пути передвижения детей по территории образовательной организации.
  
- II. Информация об обеспечении безопасности перевозок детей специальным транспортным средством (автобусом).
  1. Общие сведения.
  2. Маршрут движения автобуса образовательной организации.
  3. Безопасное расположение остановки автобуса у образовательной организации.
  
- III. Приложения.

План-схема пути движения транспортных средств и детей при проведении дорожных ремонтно-строительных работ вблизи образовательной организации.

Схема организации дорожного движения МКОУ «Меркушинская ООШ»



## Пояснение к план-схеме района расположения образовательного учреждения

1. Район расположения образовательного учреждения МКОУ «Меркушинская ООШ» определяется группой жилых домов, зданий и улично-дорожной сетью, центром которого является непосредственно образовательное учреждение;

2. Территория, указанная на схеме, включает:  
образовательное учреждение;

спортивная площадка на территории образовательного учреждения, на котором могут проводиться занятия по физической культуре;

жилые дома, в которых проживает большая часть детей (учеников) данного образовательного учреждения;

автомобильные дороги и тротуары.

3. На схеме обозначены:

расположение жилых домов, зданий и сооружений;

автомобильная дорога;

пути движения транспортных средств;

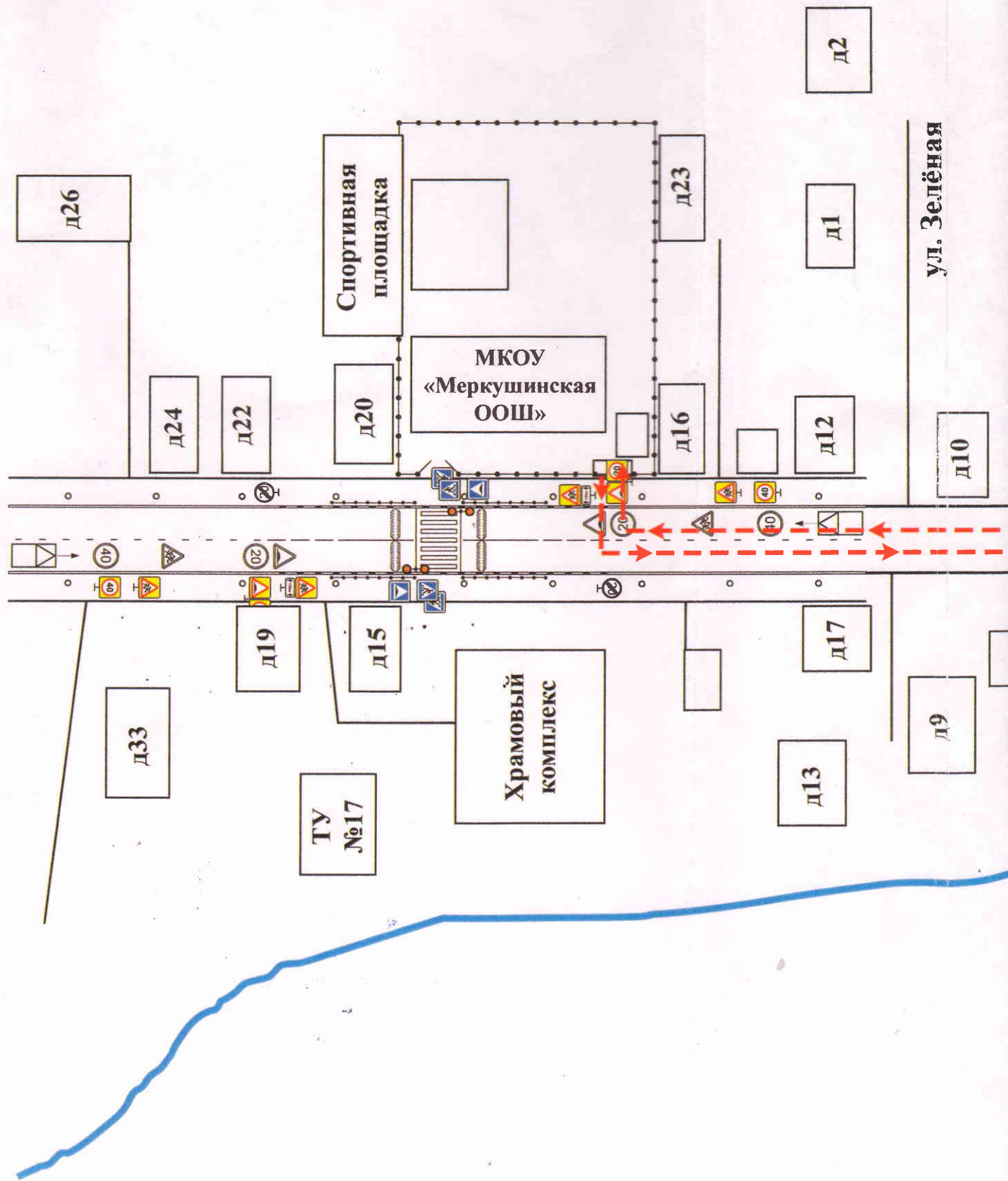
пути движения детей (обучающихся, воспитанников) в/из образовательного учреждения;

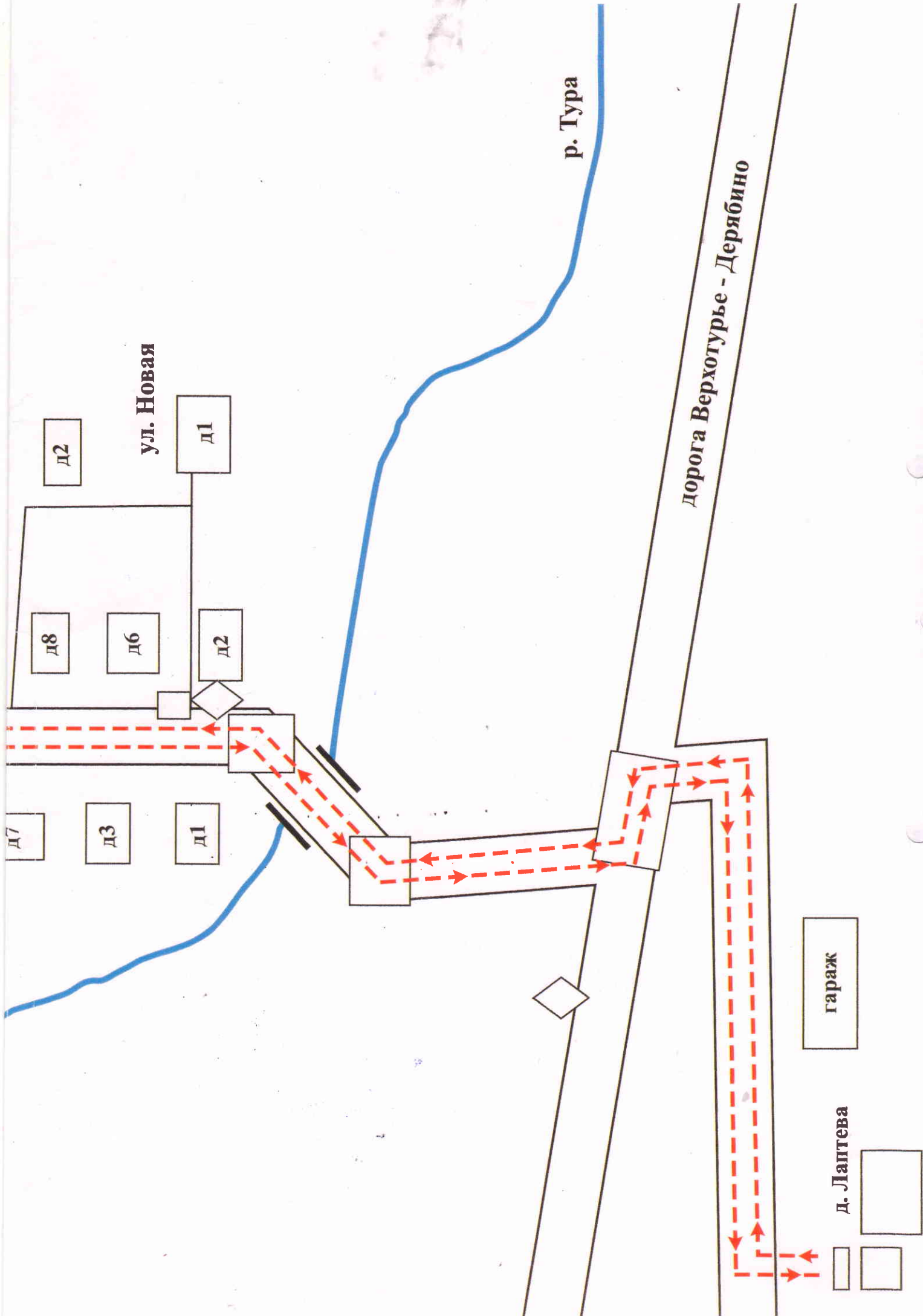
опасные участки;

уличные пешеходные переходы;

названия улиц и нумерация домов.











# Маршрут движения автобуса образовательной организации







## условные обозначения

-  жилые дома
-  административные здания
-  строения Ново-Тихвинского монастыря
-  парковка
-  опасные участки
-  маршрут движение автобуса ОУ
-  место посадки (высадки) учащихся
-  осторожно дети
-  главная дорога
-  ограничение скорости 40

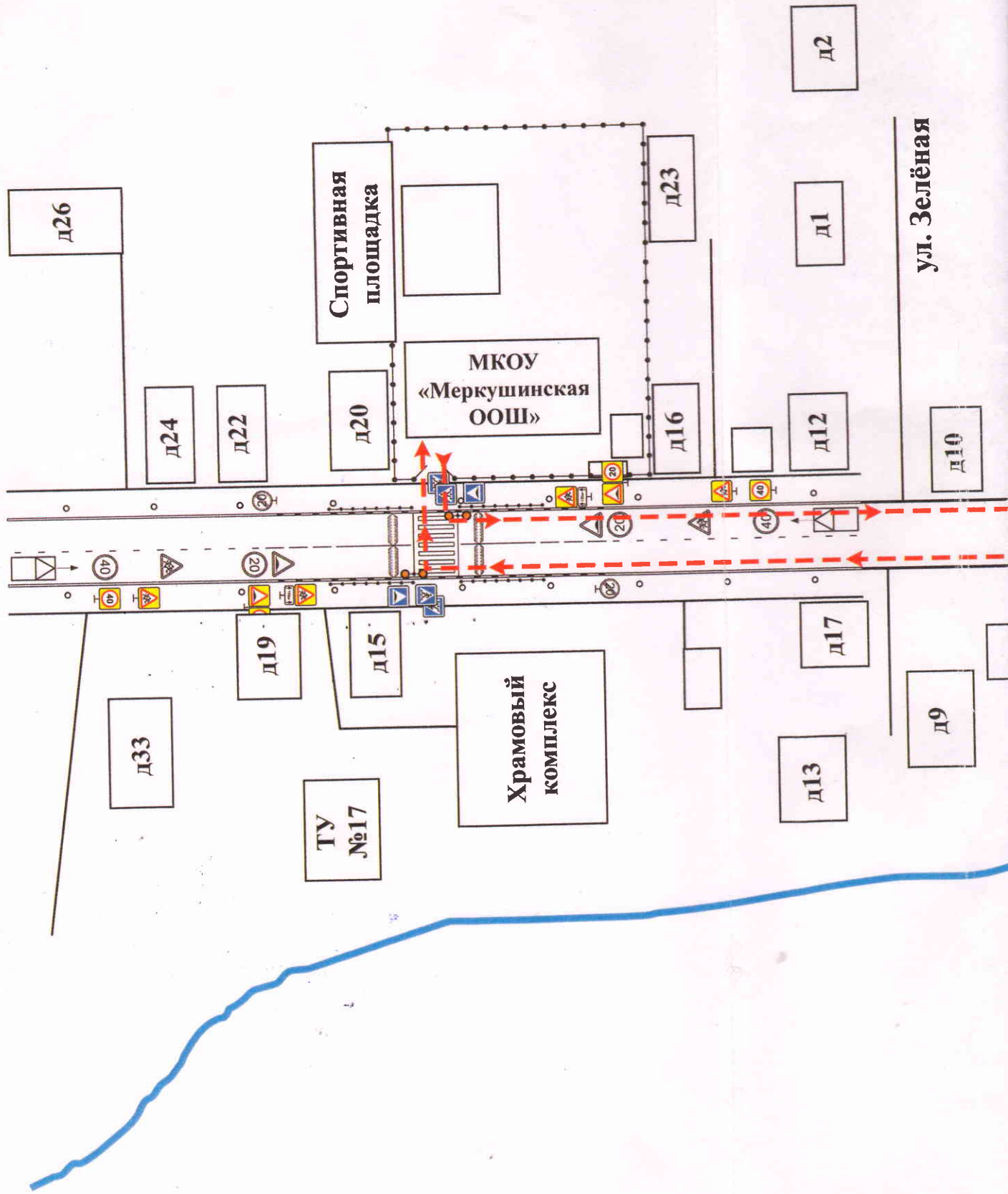
## Пояснение к схеме маршрута движения автобуса до образовательного учреждения

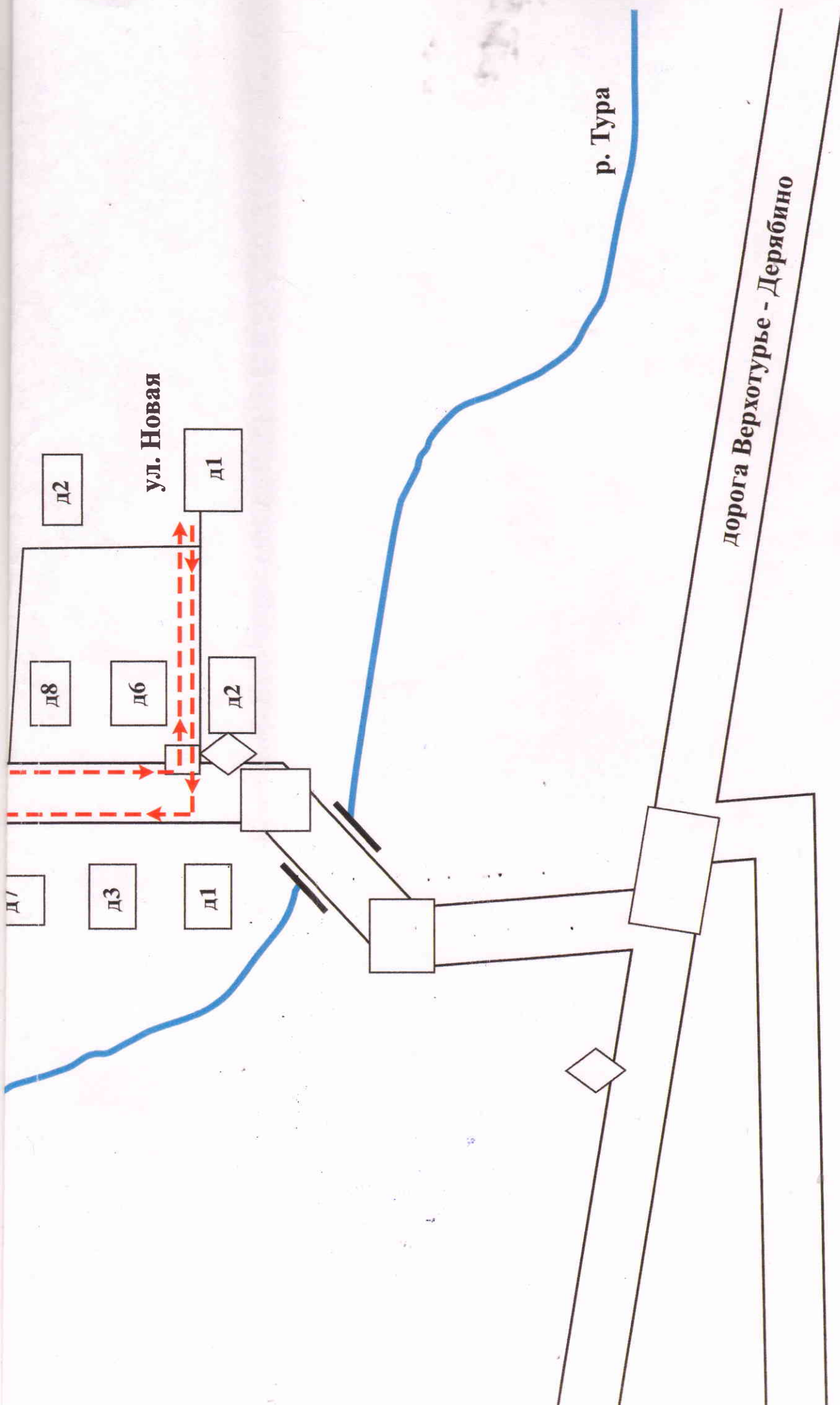
На схеме указаны населенные пункты, через которые следует автобус образовательного учреждения, места остановок для посадки и высадки детей в д. Лаптева и в с. Меркушино; непосредственно населенный пункт, где расположено образовательное учреждение.

На схеме указывается безопасный маршрут следования автобуса образовательного учреждения из деревни Лаптева в село Меркушино, а также обозначены:

- жилые дома населенных пунктов;
- здание образовательного учреждения;
- автомобильные дороги;
- дислокация существующих дорожных знаков на пути следования автобуса образовательного учреждения;
- \_ опасные участки по пути следования автобуса;

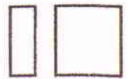
# Маршрут движения учащихся образовательной организации














гараж

д. Лаптева



## условные обозначения

-  жилые дома
-  административные здания
-  строения Ново-Тихвинского монастыря
-  парковка
-  опасные участки
-  маршрут движения транспортного средства
-  место посадки (высадки) учащихся
-  тротуары
-  безопасное движение учащихся в (из) ОУ

## Пояснение к схеме организации дорожного движения в непосредственной близости от образовательного учреждения

1. Схема организации дорожного движения ограничена автомобильной дорогой, находящейся в непосредственной близости от образовательного учреждения.

2. На схеме обозначены:

здание образовательного учреждения МКОУ «Меркушинская ООШ» с указанием территории, принадлежащей непосредственно образовательному учреждению с ограждением территории;

автомобильная дорога и тротуары;

уличные пешеходные переходы на подходах к образовательному учреждению;

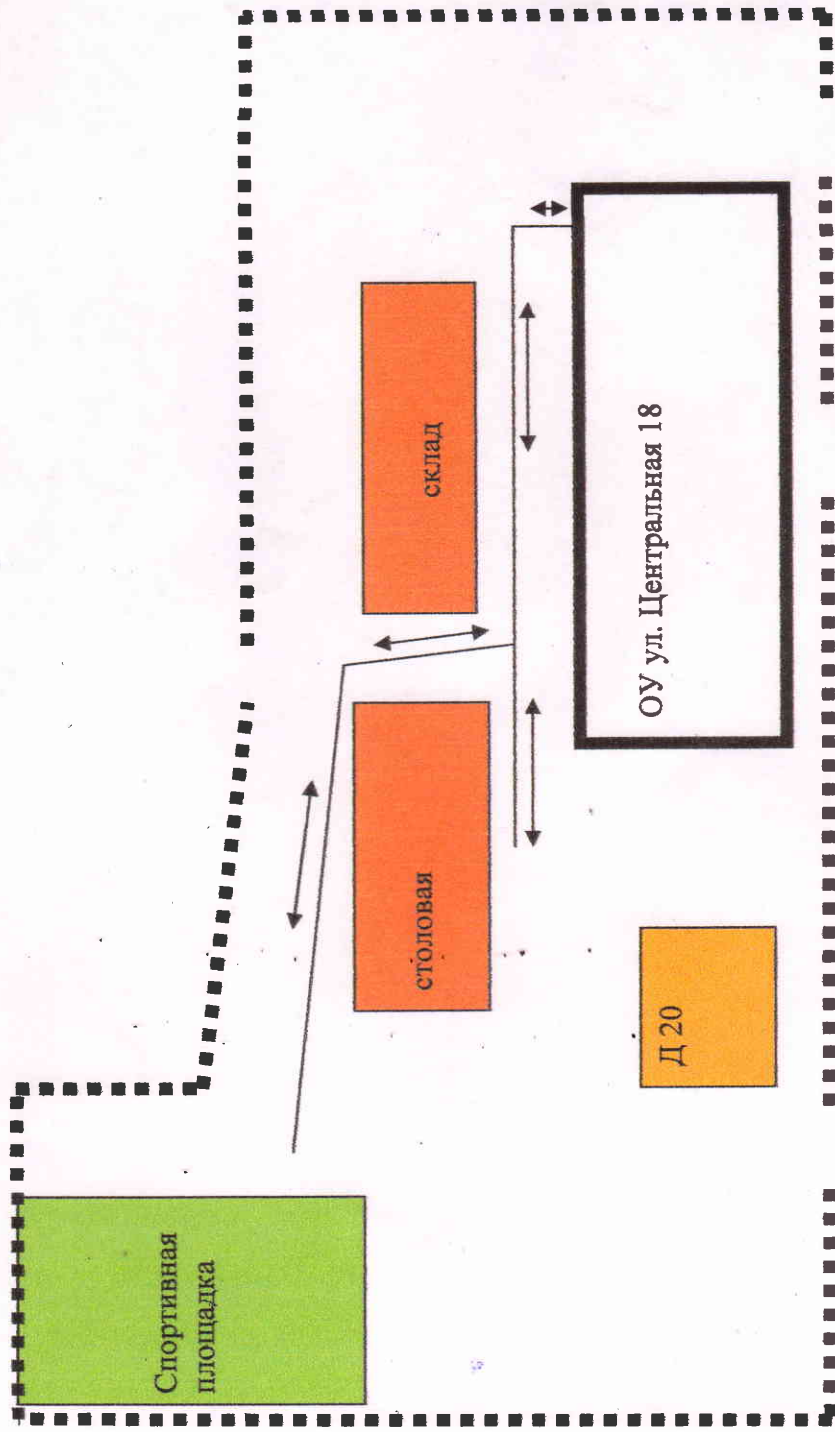
дислокация существующих дорожных знаков и дорожной разметки;

направление движения транспортных средств по проезжей части;

направление безопасного маршрута движения детей (обучающихся, воспитанников).

3. Указано место расположения парковки и безопасные маршруты движения детей от парковки к образовательному учреждению и обратно.

3. Маршруты движения организованных групп детей от образовательного учреждения к столовой и спортивной площадке



Улица Центральная

Условные обозначения

← → Направление безопасного движения учащихся на территории ОУ

**Пояснение к схеме маршрута движения организованных групп детей  
от образовательного учреждения к столовой, спортивной площадке  
в МКОУ «Меркушинская ООШ»**

На схеме района расположения образовательного учреждения МКОУ «Меркушинская ООШ» указаны безопасные маршруты движения детей от образовательного учреждения к спортивной площадке, столовой и обратно.

Эта схема используется преподавательским составом при организации движения групп детей к местам приема пищи и проведения занятий по физической культуре.